



























## РЕГУЛАЦИЈА

-  ОБУХВАТ УП  
 ГРАНИЦА ЛУЧКОГ ПОДРУЧЈА  
 ЛИНИЈА ОБАЛОУТВРДЕ  
 РЕГУЛАЦИОНА ЛИНИЈА ПРЕМА ДРЖАВНОМ ПУТУ I Б РЕДА  
 ГРАЂЕВИНСКА ЛИНИЈА  
 ГРАНИЦЕ КАТАСТАРСКИХ ПАРЦЕЛА  
 ОГРАДА  
 КЛИЗНЕ КАПИЈЕ

## АКВАТОРИЈА

-  НОВОПРОЈЕКТОВАНА ОБАЛА
-  РАМПА ЗА ПОРИНУЋЕ ПЛОВИЛА
-  ПОНТОН
-  ПРИСТУПНИ МОСТ
-  ВЕЗ ЗА ПЛОВИЛО
-  ВОДЕНА ПОВРШИНА

## ТЕРИТОРИЈА

- |   |                                      |
|---|--------------------------------------|
|  | КОЛЕСЕ САОБРАЋАЈНЕ ПОВРШИНЕ          |
|  | МАНИПУЛАТИВНИ ПЛАТО                  |
|  | ПЕШАЧКЕ САОБРАЋАЈНЕ ПОВРШИНЕ         |
|  | БИЦИКЛИСТИЧКА СТАЗА                  |
|  | ПАРКИНГ                              |
|  | ПАРКИНГ / СУВИ ВЕЗ                   |
|  | СУВИ ВЕЗ                             |
|  | ЗЕЛЕНЕ ПОВРШИНЕ                      |
|  | НОВОПРОЈЕКТОВАНО ДРВЕЋЕ              |
|  | ПОСТОЈЕЋЕ ДРВЕЋЕ                     |
|  | ТРАФОСТАЦИЈА "МАРИНА"                |
|  | ПОЗИЦИЈА ПОДЗЕМНИХ ТАНКОВА ЗА ГОРИВО |
|  | ОБЈЕКТИ                              |
|  | Управно-сервисна зграда              |
|  | Услужно-комерцијална зграда          |

[illegible]